
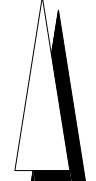


**Abgrenzungsplan**

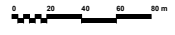

 Aktive Stadt- und Ortsteilzentren (SOP)  
 "Stolpen-Kernstadt"  
 Fläche ca. 29,7 ha

**Stadt Stolpen**

Aktive Stadt- und  
 Ortsteilzentren (SOP)  
 "Stolpen-Kernstadt"



Basisdaten: Stadtverwaltung Stolpen  
 ergänzt und bearbeitet durch  
 die STEG Stadtentwicklung GmbH



10226	23.01.2019 Behrens/Gillis
1. Änd.	
2. Änd.	

**die STEG**  
 STADTENTWICKLUNG GMBH, NL DRESDEN  
 BODENBACHER STR. 97, 01277 DRESDEN  
 www.steg.de, E-Mail: steg-dresden@steg.de