





VORHABEN- UND ERSCHLIESSUNGSPLAN

- HINWEISE**
-  Abgrenzung des räumlichen Geltungsbereiches des Vorhaben- und Erschließungsplans
  -  bestehende Flurstücksgrenze
  -  bestehende Flurstücksnummer
  -  Gebäudebestand

Projekt:  
**1. Änderung des vorhabenbezogenen Bebauungsplans „Einkaufsmarkt Bischofswerdaer Straße“**

Planbezeichnung:  
**Vorhaben- und Erschließungsplan**

Planungsträger:  
 Rudolf Kimmerle Verwaltung  
 Johannes Scheiffele-Straße 9  
 89407 Dillingen a. d. Donau

Planung:  
 Planungsbüro Schubert  
 GmbH & Co. KG  
 Rumpeltstraße 1  
 01454 Radeberg  
 Tel. 03528 41960  
 info@pb-schubert.de



geprüft und freigegeben:  
 Datum 29.04.2026  
 Bearbeiter WR

LPH:  
 ENTWURF in der Fassung vom 29.04.2026

gez.: YJ	Blattgröße: B/H = 594 / 420 mm (0,25 m²)	DIN: A2
Projektnr.: F24107	Maßstab: 1:500	Index: -
		FB / LPH / Plannr.: <b>F 2 L02</b>

Dateipfad: M:\Stolpen\Edeka-Markt\_Stolpen07\_Zeichnungen\3\_Entwurf\F24107\_VBPlan\_And\_Einkaufsmarkt\_Stolpen\_260407

Geobasisdaten: © Staatsbetrieb Geobasisinformation und Vermessung Sachsen (GeoSN) Stand: 06.01.2025  
 (Nutzung von Informationen aus den Datenbeständen des amtlichen Vermessungswesens gemäß §13 SächsVermKatG)